

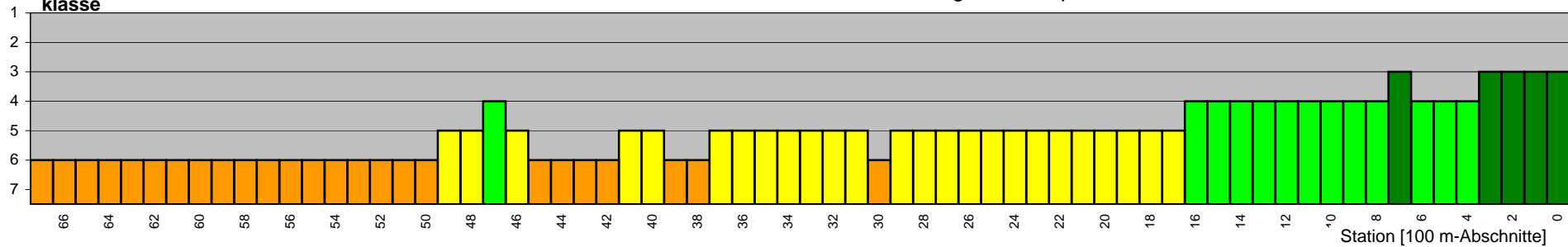
456624 Istruper Bach

Kartierung

April 12

→ Fließrichtung

Strukturgüte- Klasse Je höher die Säule um so besser die Struktur!



Strahlwirkungskonzept



Wasserkörper

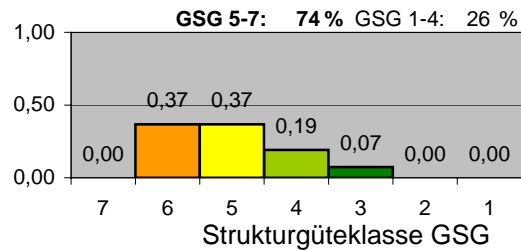
DW NRW 456624 2000

DW NRW 456624_0

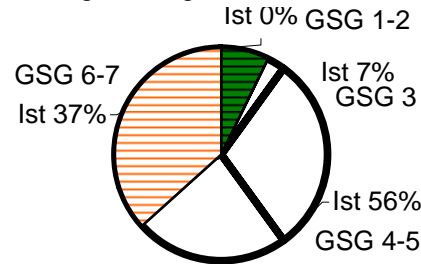
Gewässertyp

■ Kleiner Talauebach des Deckgebirges

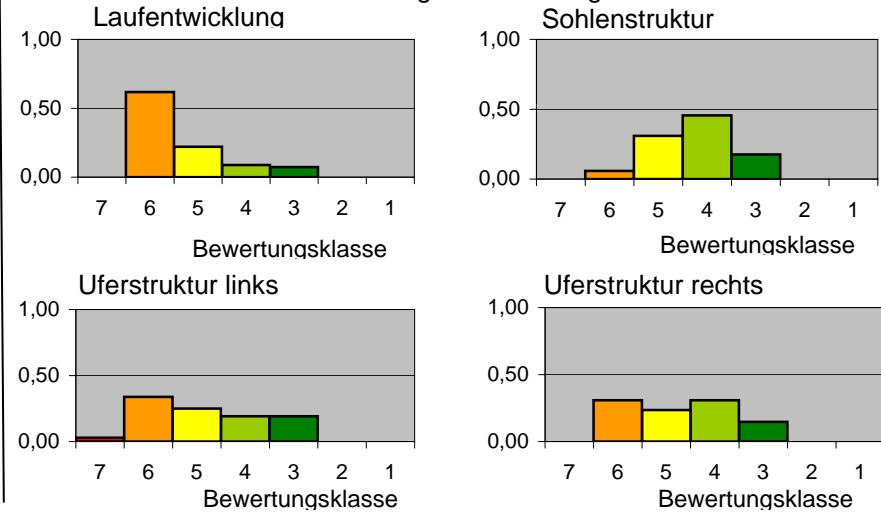
Gewässerstrukturgüte



Gegenwärtige Strukturanteile




Relative Häufigkeitsverteilungen



Klasse	Maß der Veränderung	Farbsymbol
1	unverändert	dunkelblau
2	gering verändert	hellblau
3	mäßig verändert	grün
4	deutlich verändert	hellgrün
5	stark verändert	gelb
6	sehr stark verändert	orange
7	vollständig verändert	rot

Zielgrößen der Gewässerstruktur ¹⁾



¹⁾ www.flussgebiete.nrw.de/index.php/Projekte_NRW

